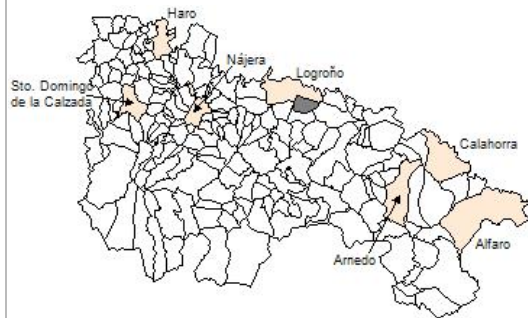


1. Datos Generales

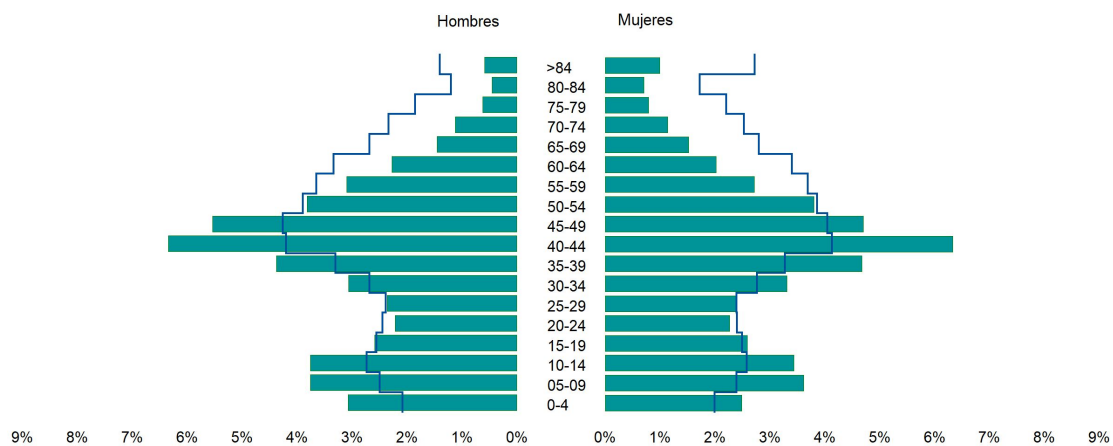
Código INE	26168
Municipio	Villamediana de Iregua
Partido judicial	Logroño
Zona de salud	Alberite
Superficie municipal (Km2)	20,46
Altitud máx. del núcleo de población principal (m)	375
Distancia a la capital	5
Número de núcleos	4



2. Evolución Demográfica

Padrón	2015	2016	2017	2018	2019	2020	2021
Total	7.643	7.696	7.855	7.973	8.070	8.359	8.608
Hombres	3.863	3.891	3.956	4.019	4.078	4.216	4.346
Mujeres	3.780	3.805	3.899	3.954	3.992	4.143	4.262
Densidad	373,6	376,2	383,9	389,7	394,5	408,6	420,8
Extranjeros	661	654	692	721	761	890	956

Villamediana de Iregua - 2021



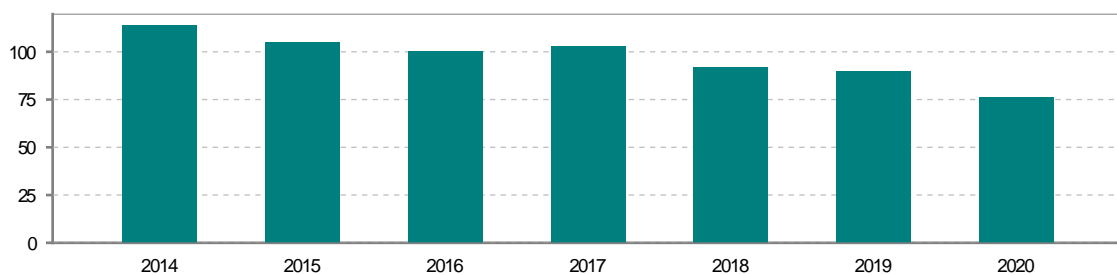
3. Índices y tasas de Población (1/1/2021)

	Villamediana de Iregua	La Rioja
Ratio de feminidad (Total Mujeres / Total Hombres) x 100	98,07	102,63
Índice de infancia (Pob. de 0 a 14 / Pob. Total) x 100	20,14	14,12
Índice de tendencia (Pob. de 0 a 4 / Pob. de 5 a 9) x 100	75,16	82,91
Índice de juventud (Pob. de 15 a 29 / Pob. total) x 100	14,39	14,53
Índice de longevidad (Pob. > 84 / Pob. > 64) x 100	16,96	19,20
Índice de vejez (Pob. >= 65 / Pob. Total) x 100	9,39	21,21
Tasa de dependencia ((Pob. < 16 + Pob. > 64) / Pob. de 16 a 64) x 100	44,45	57,14
Tasa de reemplazo (Pob. de 20 a 29 / Pob. de 55 a 64) x 100	91,15	68,21
Tasa de maternidad (Pob. de 0 a 4 / Mujeres de 15 a 49) x 100	21,14	18,94
Tasa de residentes extranjeros (Total extranjeros / Pob. Total) x 100	11,11	12,79

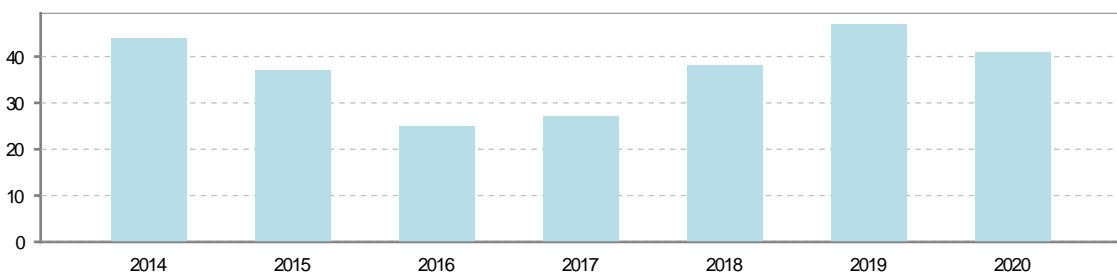
4. Movimiento Natural de la Población

	2015	2016	2017	2018	2019	2020
Nacimientos	105	100	103	92	90	76
Defunciones	37	25	27	38	47	41
Matrimonios	51	51	45	41	34	18
Crecimiento vegetativo	68	75	76	54	43	35

Nacimientos

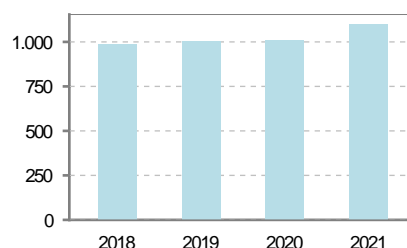


Defunciones

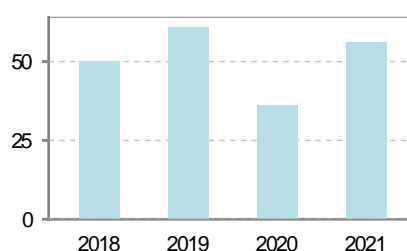


5. Mercado Laboral. (a 30 de junio)

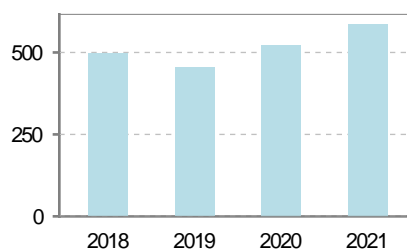
Afiliados	2018	2019	2020	2021
Total	984	1.005	1.006	1.099
R.General y otros	476	532	540	621
Autónomo no agrario	480	444	436	451
Autónomo agrario	28	29	30	27



Contratos	2018	2019	2020	2021
Total	91	101	41	68
Hombres	49	53	25	39
Mujeres	42	48	16	29



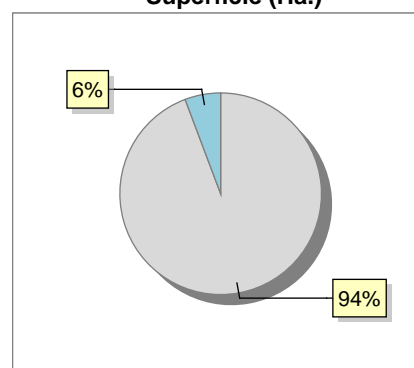
Paro registrado	2018	2019	2020	2021
Total	412	414	533	514
Hombres	146	155	218	191
Mujeres	266	259	315	323



6. Catastro (2021)

Titulares		Unidades Urbanas	
Urbano	8.057	Industrial	570
Rústico	2.222	Residencial	5.205
Urbano/Rústico	8.757	Terciario y comercial	2.202
Unidades Rústicas		Equipamiento	43
Parcelas	5.321	Suelo vacante	427
Subparcelas	5.804	Edificio Singular	2
Valor Catastral Rústico		Superficie Urbana	
Valor (Miles de Euros)	8.066,75	Superficie edificada	81,35
		Superficie sin edificar	34,41
Valor Catastral Urbano (Miles de Euros)			
Valor catastral del suelo	45.346,57		
Valor catastral de la construcción	229.092,03		

Superficie (Ha.)

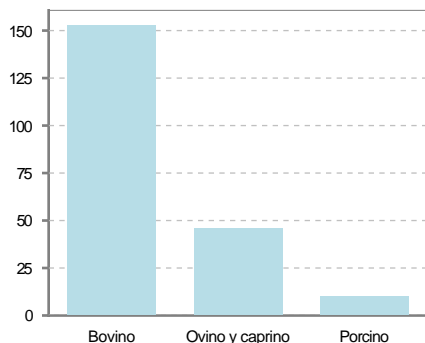


● Superficie rústica (Ha.)

● Superficie urbana (Ha.)

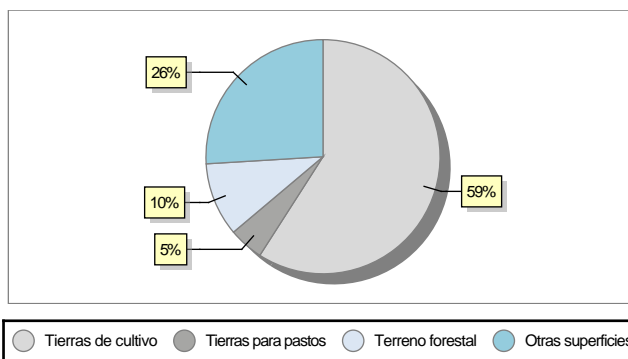
7. Ganadería (2020)

	Cabezas ganaderas	Unidades ganaderas
Aves		
Gallinas		
Pollos		
Bovinos	153	93,00
Terneros de cebo	150	90,00
Vacas de carne	3	3,00
Vacas de ordeño		
Conejas		
Conejas		
Ovinos y Caprinos	46	6,90
Cabras	7	1,05
Ovejas	39	5,85
Porcinos	10	2,86
Cerdas	9	2,70
Cerdos de cebo	1	0,16



8. Distribución General del Terreno (2020)

	Total	Regadío	Secano
Total Municipal	2.045	762	1.283
Tierras de cultivo	1.208	725	483
Barbecho y otras tierras	195	72	123
Cultivos herbáceos	554	434	120
Cultivos leñosos	459	219	240
Tierras para pastos	98		98
Pastizales	98		98
Prados naturales			
Terreno forestal	208	37	171
Monte abierto			
Monte leñoso	161		161
Monte maderable	47	37	10
Otras superficies	531		531
Erial a pastos	192		192
Espartizal			
Ríos y lagos	104		104
Superficie no agrícola	217		217
Terreno improductivo	18		18



9. Cultivos herbáceos -Ha. (2020)

	Secano	Regadío	Total
Total cultivos herbáceos	120	434	554
Cereales grano	83	320	403
Leguminosas grano	3	20	23
Patata		4	4
Cultivos industriales	31	47	78
Flores y plantas			
Cultivos forrajeros	3	23	26
Hortalizas		20	20

10. Cultivos leñosos -Ha. (2020)

	Secano	Regadío	Total
Total cultivos leñosos	240	219	459
Cítricos			
Frutales	17	25	42
Viñedo	191	154	345
Olivar	32	40	72
Otros cultivos leñosos			
Viveros			

11. Entidades Financieras

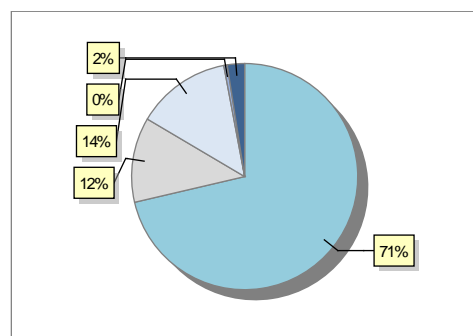
	2018	2019	2020
Entidades financieras de Depósito	4	4	4
Entidades Financieras de Crédito	0	0	0

12. Salud

	2018	2019	2020
Centros de salud	0	0	0
Consultorios	1	1	1
Farmacias	2	2	2
Botiquines	0	0	0

13. Parque de Vehículos

	2018	2019	2020	2021
Total vehículos	5.319	5.612	5.827	6.035
Automóviles	3.835	4.063	4.206	4.306
Motos	592	646	674	733
Furgonetas y Camiones	728	736	776	817
Autobuses	7	5	0	0
Tractores industriales	19	17	24	30
Otros vehículos	138	145	147	149



14. Espacios Deportivos

	2020
Campos de tiro	0
Campos de golf	0
Campos de fútbol	1
Rocodromos	0
Pistas de petanca	0
Pistas de padel	1
Pistas de atletismo	0
Piscinas cubiertas	1
Pistas de squash	0
Pistas polideportivas	2
Pistas de tenis	0
Piscinas al aire libre	1
Pabellones polideportivos	0
Pabellones con fronton	1
Frontones	0

15. Turismo (2021)

	Establecimientos	Habitaciones	Plazas
Hoteles			
Casas rurales			
Restaurantes	5		354
Hostales			
Pensiones	1	5	10
Turismo activo			
Agencias de viajes			
Apartamentos			
Campings			
Albergues turísticos			
Viviendas de uso turístico	7		
Empresas organizadoras de congresos y reuniones			



16. Conectividad: Banda ancha Fija

Entidad Municipal	Caudal de Bajada	Fibra optica de centralita	Fibra optica hasta el Hogar
Villamediana de Iregua	100 Mb	SI	SI

17. Conectividad: Banda ancha Movil

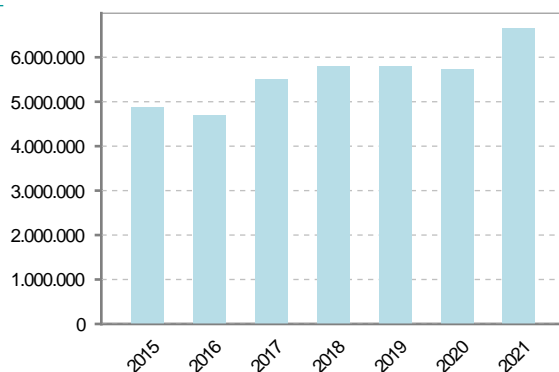
Entidad Municipal	Caudal de Bajada	UMTS
Villamediana de Iregua	6 Mb	SI

18. Presupuestos Municipales

Gastos por capitulos

Gastos de Personal	1.434.007
Gastos en Bienes Corrientes y Servicios	4.190.312
Gastos Financieros	2.500
Transferencias Corrientes	218.780
Inversiones Reales	813.700
Transferencias de Capital	0
Activos Financieros	0
Pasivos Financieros	0

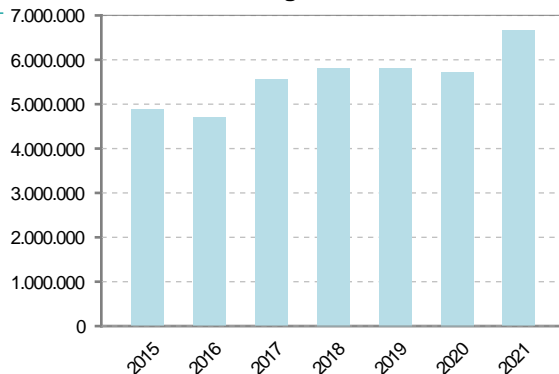
Gastos



Ingresos por capitulos

Impuestos Directos	2.164.200
Impuestos Indirectos	140.000
Tasas y Otros Ingresos	1.660.500
Transferencias Corrientes	1.870.000
Ingresos Patrimoniales	8.900
Enajenacion de Inversiones Reales	476.700
Transferencias de Capital	349.000
Activos Financieros	0
Pasivos Financieros	0

Ingresos



19. Educación - Curso 2021 / 2022 - Centros públicos

Educación Infantil 2º Ciclo, Primaria y Especial		ESO, Bachillerato y Ciclos Formativos	
Institución educativa		Institución educativa	
CRA	Sin centro rural agrupado	Centros	0
Colegios	1	Alumnado	
Alumnado		ESO	0
Alumnos	654	Bachillerato	0
		Ciclos Formativos	0

Alumnos

100%

Alumnos de infantil, primaria y educación especial

20. Educación - Curso 2021 / 2022 - Centros privados

Educación Infantil 2º Ciclo, Primaria y Especial		ESO, Bachillerato y Ciclos Formativos	
Institución educativa		Institución educativa	
Colegios	0	Centros	0
Alumnado		Alumnado	
Alumnos	0	ESO	0
		Bachillerato	0
		Ciclos Formativos	0

Alumnos

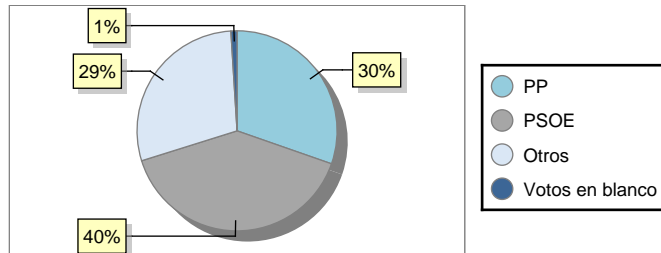
SIN DATOS

21. Elecciones

Alcalde Ana Belén Martínez Sánchez Fecha de posesión 15-06-2019

Elecciones municipales 2019

PP	1.074
PSOE	1.410
Otros	1.021
Votos en blanco	35



Elecciones autonómicas 2019

PP	965
PSOE	1.288
Otros	1.223
Votos en blanco	31

